





LEGENDA

BASE CARTOGRÁFICA

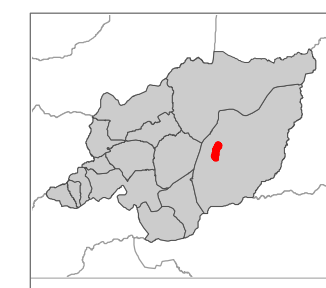
-  Edificado
-  Planimetria
-  Linhas e cursos de água
-  Curva de nível (equidistância de 10 metros)



ARU do Gerês

-  Área de Reabilitação Urbana (33,21ha)

Identificação da Cartografia de Referência

Entidade Proprietária: Município de Terras de Bouro
 Entidade Produtora: Artop - Aero-Topográfica, Lda
 Data de Edição: 2009
 Série Cartográfica Nacional: 1:10 000
 Homologação: n.º 57, a 12-05-2009
 Sistema de Referência: Elipsóide de Hayford
 Datum: Datum 73
 Projeção Cartográfica: Gauss Kruger
 Exatidão Posicional: E.M.Q. inferior a 1,70m para a planimetria e E.M.Q. inferior a 3,4m para a altimetria



MUNICÍPIO DE TERRAS DE BOURO								
ÁREA DE REABILITAÇÃO URBANA								
1:5000		Planta de Delimitação ARU da Vila do Gerês						
<small>Sistema de Referência e Datum: PT-TM06/ETRS89 Projeção Cartográfica: Transversa de Mercator</small>		<table border="1"> <tr> <td>DESENHO</td> <td>VERSÃO</td> </tr> <tr> <td>P - 1</td> <td>01</td> </tr> <tr> <td colspan="2" style="text-align: center;">Janeiro 2016</td> </tr> </table>	DESENHO	VERSÃO	P - 1	01	Janeiro 2016	
DESENHO	VERSÃO							
P - 1	01							
Janeiro 2016								